

Las Villaviciosas olvidadas

Senén
Rivero Cueto



DOCUMENTOS

Cuando en el verano de 1995 se produjo el hermanamiento entre Villaviciosa de Odón y la de Asturias, y se empezó con las visitas concertadas entre ambos pueblos, fue surgiendo de una manera bastante natural, la necesidad de ampliar el conocimiento que se tenía del resto de los lugares que compartían el mismo topónimo. El fin último era conseguir ampliar ese hermanamiento al resto de las villaviciosas. Desde Villaviciosa de Odón tomaron la iniciativa y durante el verano de 1996 la alcaldesa Pilar Martínez López concertó entrevistas y reuniones para conseguir hermanar a las siete villaviciosas españolas existentes actualmente.


El 14 de Setiembre de 1996 coincidiendo con las fiestas patronales se reunieron en Villaviciosa de Odón representantes de las siete villaviciosas a fin de firmar el protocolo de hermanamiento: la alcaldesa anfitriona, el alcalde de Villaviciosa de Asturias, el alcalde de Villaviciosa de Córdoba, el alcalde de Solosancho en representación de la pedanía de Villaviciosa de Avila, el alcalde de Brihuerga en representación de Villaviciosa de Tajuña, el alcalde de Llamas de la Ribera representando a Villaviciosa de la Ribera y el alcalde de Folgoso de la Ribera en nombre de la Villaviciosa de San Miguel.

Al comienzo de los actos se tocó un himno de hermanamiento compuesto en letra y música por el villaodonense Pedro J. Herrero Pozo y se editó una publicación realizada por Clara Custodio y Rafael González en la que se recogía de manera sintetizada las principales características de historia, monumentos, lugares típicos aderezada con datos geográficos y económicos.

Como complemento a ese trabajo viene bien rescatar las villaviciosas no citadas, las olvidadas; bien sea por su lejanía, por hablar distinta lengua, o por haber perdido tiempo ha, el nombre con que fueron fundadas. En todo caso no está de más que les dediquemos un recuerdo y observemos como en un caleidoscopio el nombre de nuestro pueblo esparcido por tres continentes.

1.- VILLAVICIOSA DE CHIAPA. (SAN CRISTOBAL DE LAS CASAS. MEXICO)

La primera Villaviciosa de la que vamos a hablar es una de las ciudades más bonitas de América. Supe de su existencia por medio de la guía australiana Lonely planet



"México travel survival kit." La ciudad está asentada en el estado de Chiapas, el más al sur de la federación mexicana haciendo frontera con Guatemala. La ciudad ocupa el valle de Jovel en el corazón de los Altos de Chiapas se encuentra a 2.240 m. de altitud y tiene actualmente unos 125.000 habitantes.

Su conjunto urbano, de calles adoquinadas, casas bajas, patios floridos, balcones esquinados y de hierro trabajado, fachadas barrocas con reminiscencias mudéjares y platerescas, sus monumentos como la iglesia de santo Domingo o la catedral; Su universidad o su mercado punto de reunión de una comunidad india que se expresa en sus lenguas nativas, tzotzil y tzetzal hacen de San Cristóbal un lugar turístico muy visitado por los viajeros que recorren México.

En los alrededores de la ciudad se encuentra asentada la comunidad india más importante de toda América, cifrada en un millón de habitantes, estos se encuentran inmersos actualmente en un conflicto latente por mejorar sus condiciones de vida que dio lugar en los últimos años a la creación del Ejército Zapatista de Liberación Nacional (EZLN) liderados por el subcomandante Marcos. Tras unos años de guerra de guerrillas, ahora se encuentran abiertas negociaciones con el go-

bierno nacional, la última de las cuales a mediados del último setiembre, llevó a 1.100 zapatistas a la capital en el distrito federal y a más de 15.000 a desfilar por el centro de San Cristóbal.

La historia de la ciudad es turbulenta y apasionante. La ciudad es una de las más antiguas fundada por los españoles en América. En 1528 tras la derrota decisiva sufrida por los indígenas chiapanecos en las afueras de la ciudad, el manchego Diego Gaspar de Mazariegos que anteriormente había estado de gobernador en Cuba y Venezuela la funda el 31 de marzo con el nombre de VILLA REAL DE CHIAPA, en homenaje a Ciudad Real su lugar de nacimiento.

El nombre solo le duró un año ya que el 21 de Julio de 1529 JUAN ENRIQUEZ DE GUZMAN le cambió el nombre por el de VILLAVICIOSA. Este juez de residencia impuso al cabildo el cambio de nombre en recuerdo de su pueblo natal: Villaviciosa de Córdoba. El cronista oficial de San Cristóbal, licenciado Manuel Burguete, nos confesaba que profesa a éste personaje una profunda antipatía ya que tuvo problemas con su adorado Mazariegos. Únicamente lo describe como un "marihuano abusivo" lo cual no nos dice mucho.

El caso es que el nombre solo duró tres años, pasando en 1531 a llamarse SAN CRISTOBAL DE LOS LLANOS, por imposición de Pedro de Alvarado lo cual tiene bastante guasa dado lo que suspiran allí por las llanuras. Seis años después el 7 de Julio de 1536 Carlos V les concede escudo de armas y título, pasando a denominarse "CIUDAD REAL DE CHIAPA" nombre que se mantiene 293 años. Además de ese nombre oficial que mantuvo durante el resto de la época colonial, tenía otro más popular CHIAPA DE LOS ESPAÑOLES, para distinguirla de la antigua ciudad indígena de Chiapa de los indios.

En 1539 se erige la diócesis de Chiapas tras una bula del papa Paulo III y llega a la ciudad quien sería su más famoso obispo: el dominico Fray Bartolomé de las Casas, uno de los primeros defensores de los derechos humanos en pleno siglo XVI. Su tenacidad y sus informes consiguieron el reconocimiento por parte de la Corona española de algo que hoy nos puede sorprender, que los indios eran verdaderos seres humanos; la negación de tal evidencia enmascaraba, en realidad, el interés por parte de los colonizadores

“Juan Enriquez de Guzmán le cambió el nombre de Villa Real de Chiapa por el de Villaviciosa”

por conseguir mano de obra barata para el sistema de la encomienda, poco menos que la esclavitud.

Los escritos de Fray Bartolomé “Brevisima historia de la destrucción de las Indias” (1552) sumado al hecho de elegir el obispado de Chiapas en lugar del de Cuzco, provocaron que se le responsabilizara de las Nuevas Leyes que protegían a los nativos; A partir de entonces le rodeó ya de por vida la hostilidad y la incompreensión. Fray Bartolomé es hoy día el patrón de los Indios.

En 1821 tras la guerra de emancipación de las colonias, Chiapas fue estado independiente tanto de México como de España durante 2 años, estando su capital en la “Ciudad Real”. El 14 de setiembre de 1824 por plebiscito popular se unió a México celebrándose desde entonces ese día como Día de la Mexicanidad en Chiapas.

A finales de 1829 se cambia el nombre de Ciudad Real por SAN CRISTÓBAL y en 1848 se le añade al nombre el “DE LAS CASAS” manteniéndose así hasta 1934.

En 1892 para castigar la alianza de San Cristóbal con los monárquicos durante la guerra, la capital del estado es trasladada a Tuxtla Gutiérrez, con lo que se condenó a la ciudad a un provincianismo que aún mantiene.

En 1934 se produce otro cambio de nombre, tras la subida al poder del general Plutarco Elías Calles se produjo la persecución y asesinato de los religiosos en México. Se inicia una guerra civil conocida como la “cristiada” En uno de sus decretos quedaron abolidos los nombres de santos para las ciudades, con lo cual ésta pasó a llamarse “CIUDAD DE LAS CASAS”. Finalmente en 1943 bajo el gobierno del general Avila Camacho se restituyó el nombre de San Cristóbal de las Casas que es el que mantiene en la actualidad.

La ciudad se encuentra en una zona sísmica muy inestable rodeada de volcanes. Periódicamente los terremotos y las erupciones marcan dolorosamente el lugar. A principios de éste siglo los terremotos destruyeron el Palacio Municipal recién construido y sufren grandes daños las iglesias de Santo Domingo, Santa Lucía y la Catedral. Simultáneamente el volcán Santa Marina entró en erupción y una lluvia de ceniza cubrió la ciudad.

Hoy día San Cristóbal es una hermosa conjunción entre pasado y presente. Ejerce una poderosa

El estado de Chiapas, México.



atracción entre los pueblos indígenas de los alrededores que la llevó a ser invadida y arrasado su Ayuntamiento por la guerrilla en enero de 1994. Hoy las aguas volvieron a su cauce y curiosamente los camiones de madera llenos de guerrilleros de trapo cubiertos con pasamontañas son el recuerdo con mas éxito entre los visitantes.

Recientemente la ciudad a presentado su candidatura a Patrimonio Monumental de la Humanidad ante la UNESCO. Que así sea.

2.-VILLAVICIOSA DE LA CONCEPCION. (PASTO. COLOMBIA)

La primera referencia a ésta villaviciosa la encontré en la biblioteca del convento Valdediós en un “Diccionario Geográfico Universal” impreso en Barcelona en 1832. En una de las acepciones de la voz villaviciosa dice “V. De Colombia, dep. del Ecuador (Nueva Granada) a 3 1/4 leg. S.E. de Quito.”

Tiempo después aprovechando el viaje de un amigo, se visitó a los cronistas oficiales de Quito en Ecuador y Popayán en Colombia (licenc. Diego Chiriboga y Diego Castrillón) que con gran cordialidad nos facilitaron todo tipo de datos.

Según el cronista de Popayán hay varias teorías sobre la fundación de la ciudad. En las luchas entre Francisco Pizarro y Sebastián de Belalcazar por la búsqueda del Dorado, Pizarro envió una expedición a Colombia al mando de Lorenzo de Aldana con encargo de aprehenderle. Tras pasar un tiempo en Popayán sin lograr su objetivo, emprendió el regreso a Quito y creyó necesario fundar un pueblo para mantener sometidos a los indígenas y asegurar la comunicación entre Popayán y Quito. A tal fin eligió las llanuras de Yacuanquer, sitio fortificado por la naturaleza, en la orilla oriental del río Guátara; hizo la fundación en julio de 1539 y dio al pueblo el nombre de Villaviciosa de Pasto.

En la “ Monografía de la ciudad de Pasto” publicada en 1934 se afirma que la Villaviciosa de la Concepción de Pasto aparece fundada en los primeros meses de 1537 y según las actas de julio del propio año, Sebastián de Belalcazar da aviso al cabildo de Quito de dicha fundación.

En “ La Crónica del Perú “ de 1554 de Pedro Cieza de León se dice “La villaviciosa de Pasto fundó y pobló el capitán Lorenzo de Aldana en nombre de su majestad, siendo el adelantado D. Francisco Pizarro su gobernador y capitán general de todas estas provincias y reinos del Perú, año del señor de 1539; y el dicho Lorenzo de Aldana teniente general del mismo D. Francisco Pizarro, del Quito y Pasto, Popayán, Timaná, Cali, Anserma y Cartago.” El citado Aldana había nacido en Extremadura.

Al año siguiente por orden del gobernador de Quito PEDRO DE PUELLES se mudó la ciudad al valle de Atrís en las faldas del volcán Galeras al lado del río Guantearas.

Otro autor González Suárez dice” Las provincias o comarcas llamadas por los españoles de Los Pastos y de Pasto, eran distintas y contigua la una a la otra. La primera comenzaba en el río Mira y se extendía casi hasta las cercanías de la ciudad de Pasto; la segunda comprendía el valle dilatado en cuyo centro fundó Lorenzo de Aldana la población llamada al principio San Juan de Villaviciosa y después ciudad de Pasto. Este valle se conocía

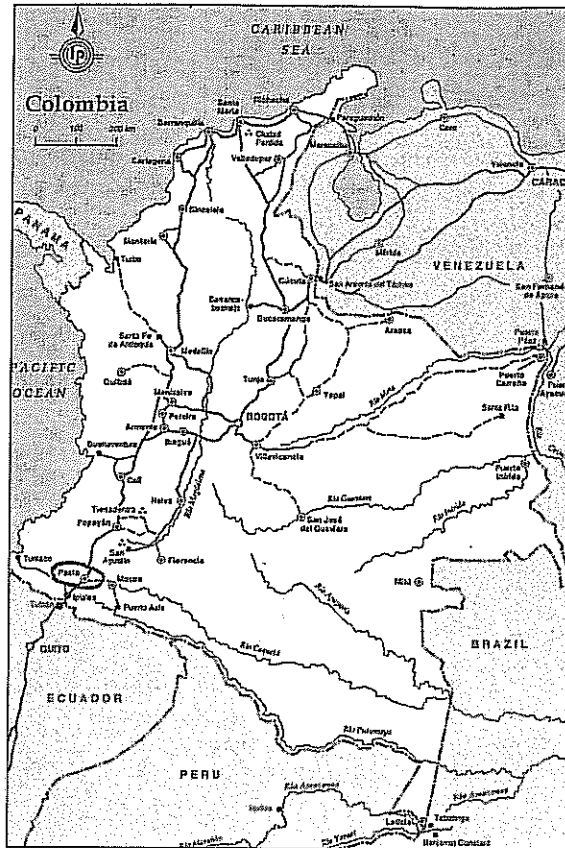
con el nombre de Atris en la lengua de los indios de la comarca. Tanto la provincia de Pasto como la de los Pastos estaban pobladas por los quillacintas.

En Quito en el Libro de Cabildos descifrado por Jose Rumazo en 1934 existen numerosas referencias a Villaviciosa:

“... E luego el dicho señor capitán dixo que por quel ba a conquistar las provincias de Pasto e poblar la billa biciosa e es necesario que en esta billa queden personas por capitanes para que oyan la naturales destas prouincias e les hagan justicia e tengan esta villa en pas e sosyego e fagan aquello que para la perpetuacion della conbenga dixo que nombraua e nonbro por capitanes desta billa a los dichos Fernando de Gamarra e Alonso Fernandes para que como tales capitanes hagan lo suso dicho e lo que mas conbenga a los cuales e a cada uno dellos dixo que daua e dio poder cumplido según de derecho se requiere e firmolo.”

“D. Francisco Pizarro adelantado e capitán general e gobernador por su majestad en estos rreynos de la nueva Castilla etc. por quanto yo soy informado que Rodrigo de Ocampo vecyno de la villa de San Francisco de Quito regydor de su magestad en ella va a la población de villa viciosa de la concepción.....1537”

Otra de 1537 se nombra a un sustituto para el escribano Cristóbal Rodríguez que está de ida a la Villa Viciosa de la Concepción a poblarla.



Emplazamiento de la ciudad de Pasto (Colombia)

“En la villa de san francisco de Quito a treynta dyas del mes de setyembre de mil quinyentos treyntaynueve el my noble señor capitan Gonzalo Diaz de Pineda theniente del governador en la dycha villa dixo que por quanto él va por mandato del señor governador a las provincias de Pasto a poblar la villa viciosa de la concepción e a otras cosas que cumplen al servicio de Dios e de su magestad.....”

Otra de 1540 fechada en Quito presenta el teniente del gobernador una provisión por la que le hace merced de darle poder y facultad para nombrar y elegir capitanes y tenientes para sus ausencias y

como por ahora está de ida a Pasto a la Villa Viciosa, nombra a Pedro de Puelles por teniente de Gobernador en su lugar y le dio poder pleno.

No estando por tanto claro si el fundador fue Lorenzo de Aldana, Sebastián de Belalcázar o Pedro de Puelles, si se fundó con el nombre de Villaviciosa de Pasto, Villaviciosa de la Concepción o de San Juan de Villaviciosa, lo cierto es que la villa cuajó y en 1559 fue elevada a rango de ciudad con escudo de armas por cédula real de Felipe II.

De Pedro de Puelles que por apellido podría tener raíces villaviciosinas, la única biografía que encontré lo da como aventurero de noble linaje nacido en Sevilla que llegó a Perú en 1534 con Pedro de Alvarado y murió asesinado por sus capitanes en Quito en 1547.

Desconozco en que fecha perdió la ciudad su “Villaviciosa”. Ahora convertida en capital del departamento de Nariño en Colombia, se llama San Juan de Pasto se encuentra a 2.500 m. de altitud y tiene 300.000 habitantes.

La ciudad se convirtió en un importante centro cultural y religioso por lo que hoy conserva más de diez iglesias coloniales: La catedral de San Juan Bautista, con una hermosa portada en piedra, es del siglo XVII la iglesia de Cristo Rey, los conventos de clausura de monjas clarisas y conceptas, etc.

Existe también un Museo del Oro y un “Museo Taminango” sobre una casa colonial recientemente

- TEJIDOS
- CONFECCIONES
- HOGAR

GALERIAS EL PASAJE

Sol, 12 - Telf. 589 02 75
VILLAVICIOSA DE ASTURIAS

DROGUERIA - PERFUMERIA

la nueva
ARTICULOS DE REGALO

Balbín Busto, 16 - Telf. 589 04 37
VILLAVICIOSA

Vista de San Juan de Pasto



te restaurada. Pero desgraciadamente los barrios coloniales han desaparecido y la fisonomía resultante es la de una ciudad industrial y moderna.

En la Navidad de 1822 durante la guerra de independencia la ciudad fue asediada por el ejército de Sucre y tras una cruenta batalla en el paso de Guaitara se produjo una gran matanza y el incendio de la ciudad.

La ciudad que se encuentra en el círculo volcánico de los Andes sufre periódicamente terremotos de distinta intensidad que dejaron su huella en las distintas iglesias.

Hoy día la ciudad es célebre por el Barniz de Pasto que se usa en cuencos de madera, bandejas, cajas etc. para decorarlos con coloridos diseños y por dos atracciones naturales: el volcán Galeras (4.276 m) que domina la ciudad y está 10 Km. Al oeste. Su actividad aumentó peligrosamente en 1989 poniendo a Pasto y a la región en estado de emergencia pero ahora está aplacado y se puede acceder a la cumbre. La laguna de la Concha al este de la ciudad es una de las más grandes de Colombia. Dentro de ella la isla de la Corota, cubierta por bosques fue declarada reserva nacional a causa de su flora.

El mayor problema que soporta la ciudad actualmente, se encuentra en la dependencia de los carteles de la droga, especialmente del de Cali ya que la cae bajo su órbita.

3. VILLAVICIOSA. (FILIPINAS)

Se encuentra localizada en la isla de Luzón, en la provincia de Abra en la región de Ilocos Norte a 450 Km. al norte de la capital Manila. A pesar de ser la más fácil en principio de localizar por mantener el nombre y venir citada en todas los diccionarios enciclopédicos, resulta extremadamente complicado conseguir información y documentos gráficos de la misma por ser una zona remota, subdesarrollada y casi inaccesible.

Hace un año encargué a un amigo villaviciosino que estaba realizando un viaje por Filipinas un reportaje fotográfico de la ciudad y de su entorno. Tras viajar desde Manila hacia el norte 250 Km, llegó a la ciudad de Bagio, donde tras varias cervezas el jefe de policía le confesó que era una zona de guerra, que las autoridades no dominaban la región y la posibilidad ser secuestrado por el Nuevo Ejército del Pueblo, la facción guerrillera comu-

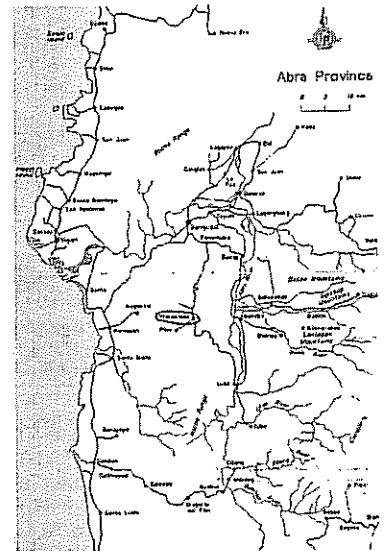
nista asentada en la área, era más que probable, dada la escasez de extranjeros en la región, lo remoto del lugar, y la publicidad que obtendrían al pedir un rescate a la embajada. Ante tanto imponderable mi amigo desistió.

Para obtener datos he tenido he tenido una ayuda inestimable en Internet. A través de sus buscadores he podido encontrar datos y páginas- escasas es cierto- de la provincia de Abra y lo que es más importante, he enviado correos electrónicos a internautas originarios de esa provincia que ahora se encuentran en Estados Unidos, Australia o Honk-Kong y que pueden aportar muchos datos de la zona. Uno de ellos David Sagamang de Rhode Island (USA) decía que una de sus nietas era profesora en el " Villaviciosa Central School" pero todavía estamos esperando sus datos.



Abra es una provincia interior en el Noreste de la isla. De carácter montañoso y selvático se encuentra atrapada entre la cordillera norte y las sierras de Ilocos. Tiene 3.900 Km. cuadrados y 180.000 habitantes, de los que 30.000 están en Bangued, su capital. Esta fue fundada en 1598 por monjes agustinos a orillas del río que da nombre a la provincia: el Abra. Se divide la provincia en 27 municipios ninguno de los cuales pasa de los 10.000 habitantes. El municipio de Villaviciosa en el sur de la provincia tiene 87 km. cuadrados, 4.500 habitantes y está compuesto por 8 pueblos: Mal-

Provincia de Abra. Filipinas.



nay, Lumaba, Laplapog, Ul-oliengen, Salay-ot, Manosa, Callao y Villaviciosa.

La actividad económica se fundamenta en el sector primario: explotación maderera y agricultura básicamente, arroz y maíz. Como excedente para comercio se utiliza mimbre, ratán, miel y cera. En minería existe hierro y oro pero están escasamente explotados. El sistema de cultivo dominante es el de roza de quema y clareo.

El principal atractivo turístico de Villaviciosa es el lago Kimkimay. De una hectárea de extensión, está localizado en Tuguib rodeado de colinas. Según la leyenda fue anteriormente un asentamiento donde vivían varias familias, pero contrajeron tantos vicios que los dioses decidieron castigarlos hundiendo el asentamiento y cubriéndolo de frías aguas. Hoy el lago es el lugar favorito de picnic de los villaviciosinos y se usa como piscina y sitio de pesca. Una carretera sinuosa de tierra permite a los jeepnys acceder a él.

Cerca de este se encuentra el lago Lombo, frecuentado por campistas y montañeros al que se llega andando por no disponer de accesos.

En estos momentos se está desarrollando el proyecto palayan consistente en roturar 56 hectáreas de colinas que rodean Villaviciosa y Luba, estando propuesto como zona de rehabilitación y reasentamiento.

En el ámbito etnográfico es interesante resaltar la existencia de una minoría tribal conocida con el nombre "Agtá villaviciosa" de unos 14.000 individuos que se localizan en Abra con ramificaciones en las provincias vecinas. Hablan una lengua el "agta" que no tiene escritura y son de religión animista. En este momento está en marcha el proyecto " Josué 2000" de organizaciones protestantes para evangelizarlos ya que el número de cristianos no llega al 5%.

Terrazas de arroz en la provincia de Abra

4. VILA VIÇOSA. PORTUGAL

Vila viçosa es una encantadora villa de planicie situada en los confines del Alto Alentejo, la Extremadura portuguesa, a medio camino entre las ciudades de Elvas y Estremoz. Se encuentra a 20 km. del río Guadiana y de la frontera española a la altura de Badajoz.

La zona de vastas llanuras, de una tonalidad ocre en verano están salpicadas de alcornocues y olivos, que proporcionan sombra a los pequeños rebaños de ovejas y a las piaras de cerdos negros. Se le llama "tierra de pan" por su sucesión de campos de trigo y avena, además de extensas plantaciones de campos de vid tomates y otras verduras.

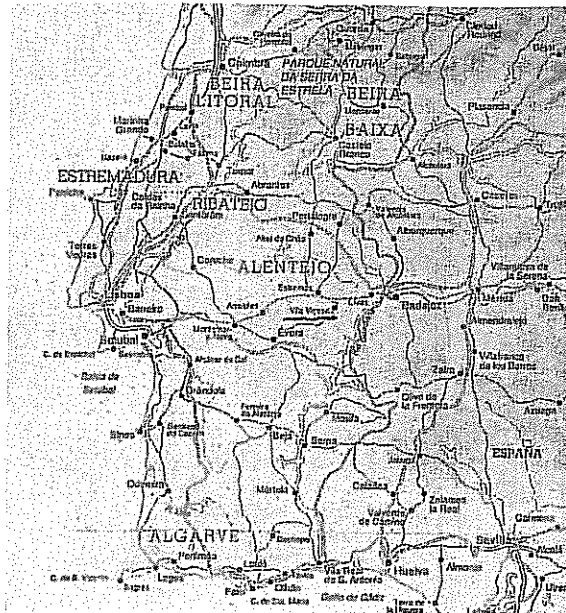
La villa es fundada en 1.270 (el mismo año que nuestra villaviciosa) por el rey Alfonso III de Portugal. La fundación se debió a precaución política: expulsado el moro de la zona era necesario consolidar la región del Alentejo para lo cual escogieron un otero con vistas sobre las tierras del alto guadiana en cuya cima erigieron un castillo rodeado de murallas.

Históricamente mantuvo una gran importancia por ser desde el siglo XV la tierra solariega y predilecta de la más poderosa casa nobiliaria portuguesa: la casa ducal de Bragança. Estos gobernaron Portugal desde 1640 hasta 1910 con la caída de la monarquía.

Así Vila Viçosa tiene en el palacio ducal su edificio más conocido, de proporciones enormes y elegante, se encuentra abierto al público para recorridos con guía. Contiene mobiliario, pintura y tapices interesantes además de una colección excelente de carruajes de los siglos XVI a XIX. El palacio da a una plaza fresca y sombreada llena de naranjos (plaza de la República) en la que está enclavada la estatua de bronce de Joao IV el primer rey de la dinastía.

Al norte de la plaza destaca un edificio curioso, la puerta de los Nudos, uno de los vestigios de la antigua muralla del siglo XVI. Su nombre procede de los nudos que forman el arco de piedra de la puerta. Otro edificio interesante es la Casa dos Arcos llamada así por los finos arcos que embellezen la entrada, siendo lo mejor los frescos que cubren las paredes de la sala de estar.

La abundancia de árboles, plantados en sus bulevares dan sentido a su nombre ya que viçosa en portugués significa también "sombreado".



El Alentejo. Portugal.


En el castillo que domina la ciudad, con su foso y su puente levadizo, mantiene en su interior un pequeño museo arqueológico.

La batalla de Villaviciosa decidió la independencia de Portugal, poniendo fin al intento de rehacer la unidad política de la península ibérica. El 17 de junio de 1665 las tropas angloportuguesas comandadas por el francés Schomberg, derrotaron en Montes Claros junto a Vila Viçosa, al ejército español del marqués de Caracena. El fracaso de ésta acción bélica determinó la definitiva separación de Portugal y

la restauración de la democracia en 1974 el Alentejo ha sido el granero de votos del comunismo portugués. Muchas de las grandes propiedades las ocuparon los campesinos durante la Revolución, fueron explotadas desde entonces en régimen de cooperativa. La falta de experiencia técnica de los jornaleros y los nuevos vientos políticos que soplan en Portugal, hace que los antiguos propietarios recuperen ahora sus tierras y sean recompensados por las pérdidas sufridas.

5.- VILLAVICIOSA DE MARQUINA. (MARKINA-XEMEIN VIZCAYA)

El 6 de mayo de 1.355 a petición de los hidalgos de la merindad, que celebraban sus juntas en Sagastiguren, se firmó el acta de fundación de Villaviciosa de Marquina, que se constituiría en el campo de Azpilza, perteneciente a la Anteiglesia de Xemein. Su fundación se debió al infante D. Tello, hijo de Alfonso XI de Castilla y señor de Vizcaya por su matrimonio con Juana de Lara, y con su erección se pretendía frenar las incursiones de los nobles vecinos por éstas tierras. En la carta fundacional



Villaviciosa a finales del tercer cuarto del siglo XVII

A FISIONOMIA DE VILA VIÇOSA NO FINAL DO TERCEIRO QUARTEL DO SÉCULO XVII

costó a España 4.000 muertos y 5.000 prisioneros. (Otra batalla llamada de Villaviciosa, la realizada en Tajuña en diciembre de 1710, puso fin en España a la dinastía de los Austrias y la entrada en Madrid del primer rey Borbón, Felipe V.)

El pueblo en estos momentos se dedica a la agricultura y al turismo estando censadas actualmente 4.202 vecinos. Como actividad industrial disponen de un lagar de aceite, una fabrica de harinas y una cantera de mármol.

Actualmente esta tierra de latifundios y mayorazgos a sufrido un gran cambio de tipo político; desde

se lee "..... y que después que fuese poblada que vedarian que no entrasen por el dicho lugar hijosdalgo ni otros hombres ningunos de la tierra de Guipuzcoa a robar, ni a hurtar, ni hacer otro mal ni daño ninguno en la dicha tierra de Vizcaya". Villaviciosa de Marquina recibió el fuero de Bilbao expedido en la villa de Bermeo y nació como villa señorial en el pleno sentido de la palabra porque fue poblada exclusivamente por hidalgos y no por labradores pecheros.

Mas tarde se llamó Villaviciosa de Ibita, por haber quedado dentro del recinto murado de la antigua casa-torre de ese nombre. Con el tiempo se suprimió esa denomina-

*“Hasta fecha reciente el escudo tenía una orla que decía:
«Muy noble y leal, Villaviciosa de Marquina»”*

ción quedando con el nombre de Marquina.

El nombre de Markina etimológicamente hablando significa “territorio de frontera” y el Villaviciosa en éste caso viene dada por su ubicación en la confluencia de dos ríos y ser por tanto zona muy fértil.

La villa situada en el extremo nororiental de Vizcaya, cerca de Eibar, ocupa una superficie de 63 km. cuadrados y es uno de los de mayor extensión dentro del territorio vizcaíno. El paisaje está formado por colinas suaves de altitud media (en torno a los 450 metros) que descienden hacia los valles en dirección sur-norte, separadas por los ríos Urko y Artibai que cruzan el municipio.

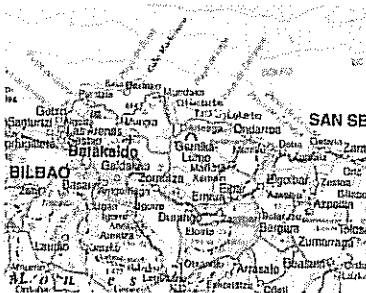
El carácter marcadamente rural que ha conservado el municipio ha supuesto un freno a su expansión demográfica. A principios de siglo Markina tenía 1.716 hab., en los años cuarenta 3.600 y en 1991 llegó a los 4.900. De ellos el 91% nacieron en Euzkadi, el 7% en el resto de España y el 2% en el extranjero. Esta casi ausencia de emigración, da lugar a un azberzalismo que se manifiesta de manera palpable en las elecciones. En las Generales de 1996 entre PNV y Eusko- Alkartasuna alcanzaron el 60 % de los votos, Herri-Batasuna el 25% y la suma de P.P.S.O.E.- I.U no llegó al 15%. A nivel municipal los resultados son mas aplastantes de los 13 concejales 8 son del P.N.V. 3 de H.B. y 2 de E.A. El euskera que se habla en esta zona goza de gran prestigio hasta el punto de decirse que el mejor de Guipúzcoa es el de Tolosa y el de Vizcaya el de Markina. El 87% habla euskera, el 7% son cuasi-euskaldunes y el 6% no lo habla.

Los recursos económicos se centran en la agricultura, ganadería y algunas empresas industriales de tipo medio o más bien pequeño, metalúrgicas y de alimentación principalmente. La empresa industrial más emblemática del municipio “Esperanza y Cia.S.A.” cerró en 1993.

El municipio actual es el resultado de la unión de lo que en otro tiempo fueron tres municipios claramente diferenciados: la villa de Markina, la anteiglesia de Xemein y la anteiglesia de Ziortza. La unión de Markina-Xemein se produjo el 29 de setiembre de 1952 y la de Ziortza el 12 de junio de 1969.

El casco urbano, que nació intramuros se compone de cuatro calles: Guen, Erdiko, Okerra y Zear Kalea y una plaza, Goico Portala.

Tres arrabales lo circundan, Abesua, Carmen y Artibai. Dada la antigüedad de su fundación y su pequeño crecimiento el pueblo conserva un notable patrimonio arquitectónico: La torre de Antxia, los palacios de Ansotegi, Andonaegi y Solartekua, la torre del reloj, la casa consistorial de primeros del s. XVI, la fuente de Goiko o la iglesia de S. Pedro Elexabarria. Cuenta asimismo con tres monumentos nacionales de Euzkadi: el cementerio de Xemein(1.850), la iglesia de Santa María de la Asunción (siglo XVII) y la Colegiata de Ziortza.(s. XIV) Como dato curioso hay que decir que el carretera que conduce a la colegiata fue construida en el año 1915 con el voto en contra de un diputado con orígenes en nuestro pueblo: Indalecio Prieto -su madre Constance Tuero había nacido en la calle del Agua-. A nivel deportivo Markina es sinónimo de juego de pelota, en las últimas décadas de cesta y punta, aunque antes lo fue de pelotarís, fuera a mano, pala o remonte. El primer frontón del municipio data de 1798 siendo ampliado con motivo de las primeras Fiestas Euskaras en 1883 y cubierto en 1928. Con la última ampliación de 1965 tiene capacidad para 1.000 perso-




nas sentadas y se le conoce como “La Universidad de la Pelota”.

No sabemos a ciencia cierta cuándo perdió el municipio su villaviciosa. En el diccionario de Madoz (1850) todavía existía, pero no así en el Espasa de 1929. El escudo del municipio se compone de dos lobos andantes en campo blanco con cruz roja y una orla que dice “Muy noble y leal Villaviciosa de Marquina”.

BIBLIOGRAFIA

- Villaviciosas de España. 1996. Ayuntamiento Villaviciosa de Odón.
- “Villaviciosa” un nombre de amistad. Ayuntamiento Villaviciosa de Odón. Madrid 1996.
- Archivo General de Indias. Sevilla.

- San Cristóbal. 50 aniversario del último nombre de la ciudad. Manuel Burguete 1993.
- San Cristóbal. 469 aniv. De la fundación de la ciudad. (1528-1997) Manuel Burguete 1997.
- México. Carmen Miret y Eduardo Suárez. Ed. Laertes.1997.
- Mexico. Lonely Planet. 1995.
- <http://mexico.travel.com>
- Colombia.Krzysztof Dydyński. Lonely Planet. 1995.
- Popayan y sus estancias históricas. Diego Castrillon Arboleda. 1994.
- Historia de Colombia. Jesús Maria Henao. Bogotá 1967.
- Diccionario Geográfico Universal. Barcelona 1832.
- Libro de Cabildos de Quito. Imp.municipal de Quito 1934.
- Philippines. Jens Peters. Lonely Planet. 1994.
- <http://www.philippine.org/01prov/abra.html>
- Maps & Filipiniana Bookdealiders. Edmundo R. Abigan. Metro Manila.1988



*A la izquierda,
emplazamiento de
Markina Xemein.
A la derecha,
Palacio de
Ansotegi.*

- <http://cuanbog.uanarino.edu.co>
- Larousse.
- Portugal. El País Aguilar 1991.
- Museu-Biblioteca de Vila Viçosa. Sant'Anna Dionisio. 1947.
- Compendio de Noticias de Vila Viçosa. Espanca Joaquin. 1892.
- A Cruz de Vila Viçosa. Rodrigo Vicente de Almeida. 1957.
- La villa de Markina-Xemein. Miguel. Angel Bilbao Aretxabaleta. 1995. BBK. n.º 251-252.
- Espasa Calpe. Voz Marquina 1929.
- CD ROM Elecciones 96. Ministerio del Interior.